

Teikningaskrá

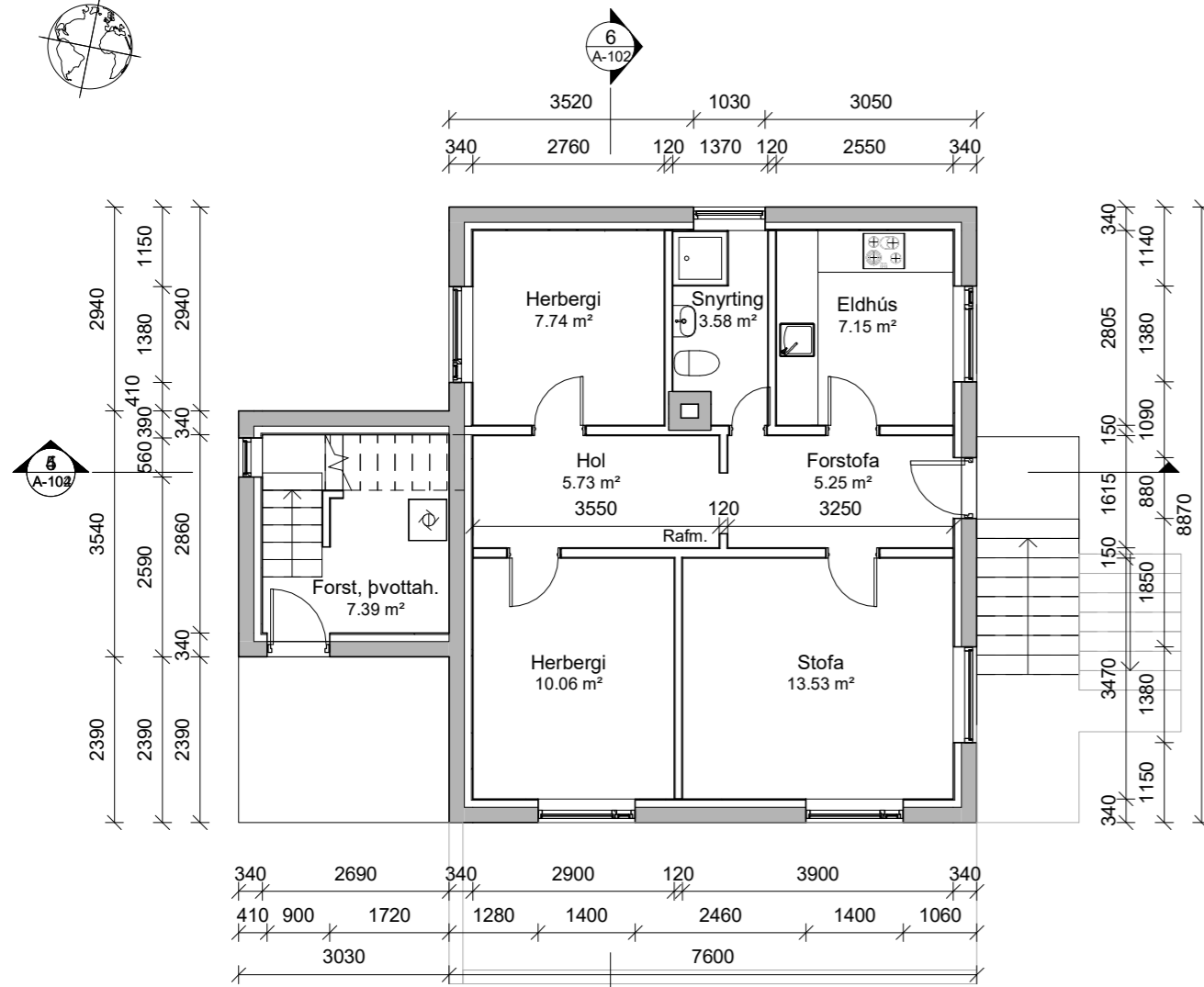
Kambastígur 2, Suðárkróki Aðaluppdráttur, gluggabreyting

Aðaluppdráttur		
A-101	Aðaluppdráttur, grunnmynd	1:100
A-102	Aðaluppdráttur, útlit	1: 100
A-103	Aðaluppdráttur, lóð og afstöðumynd	1: 100, 1: 500

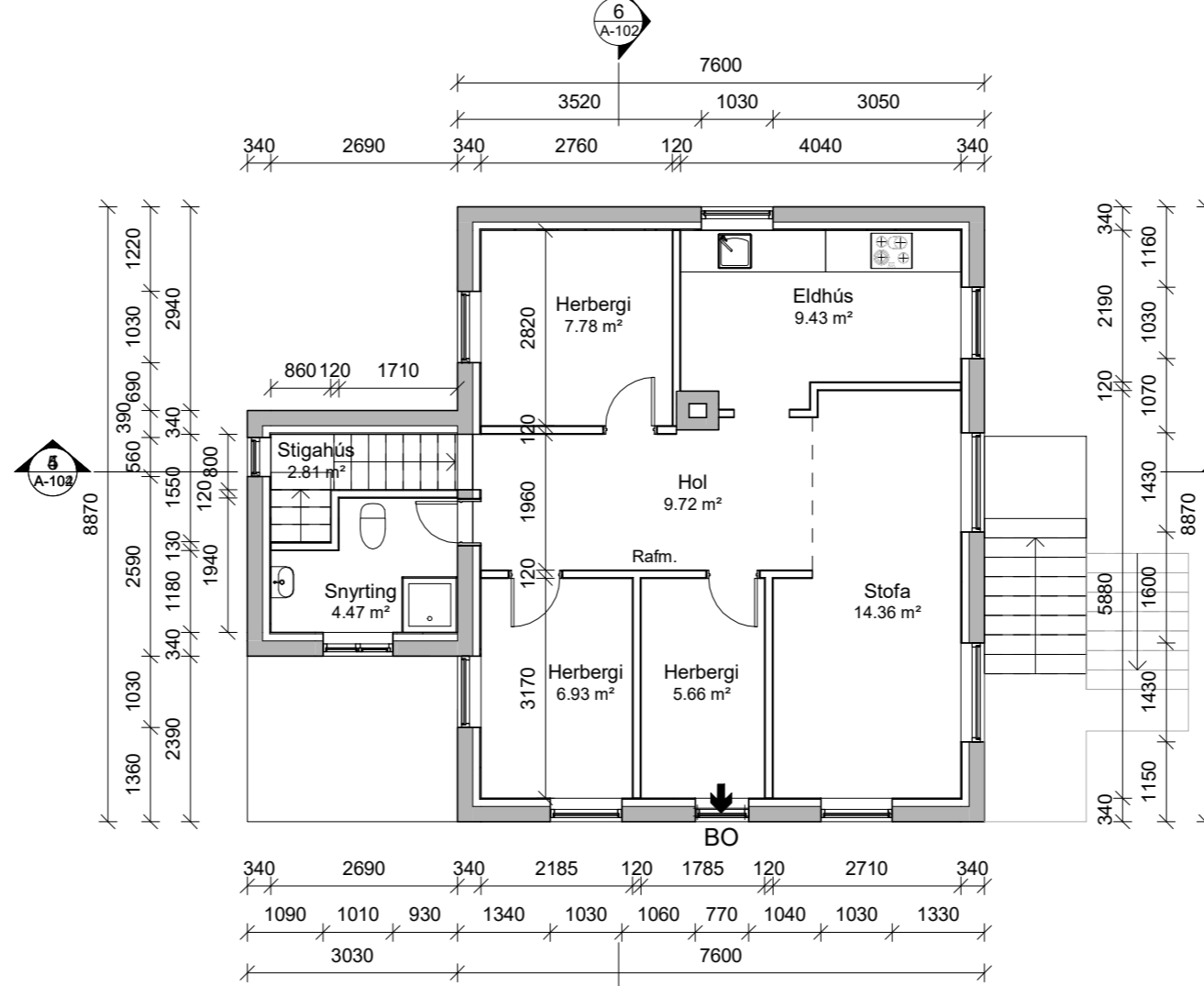
September 2024

ÁRÆÐNI EHF.
KLEIFATÚN 4 550 SAUÐÁRKRÓKUR
KT. 4208070150

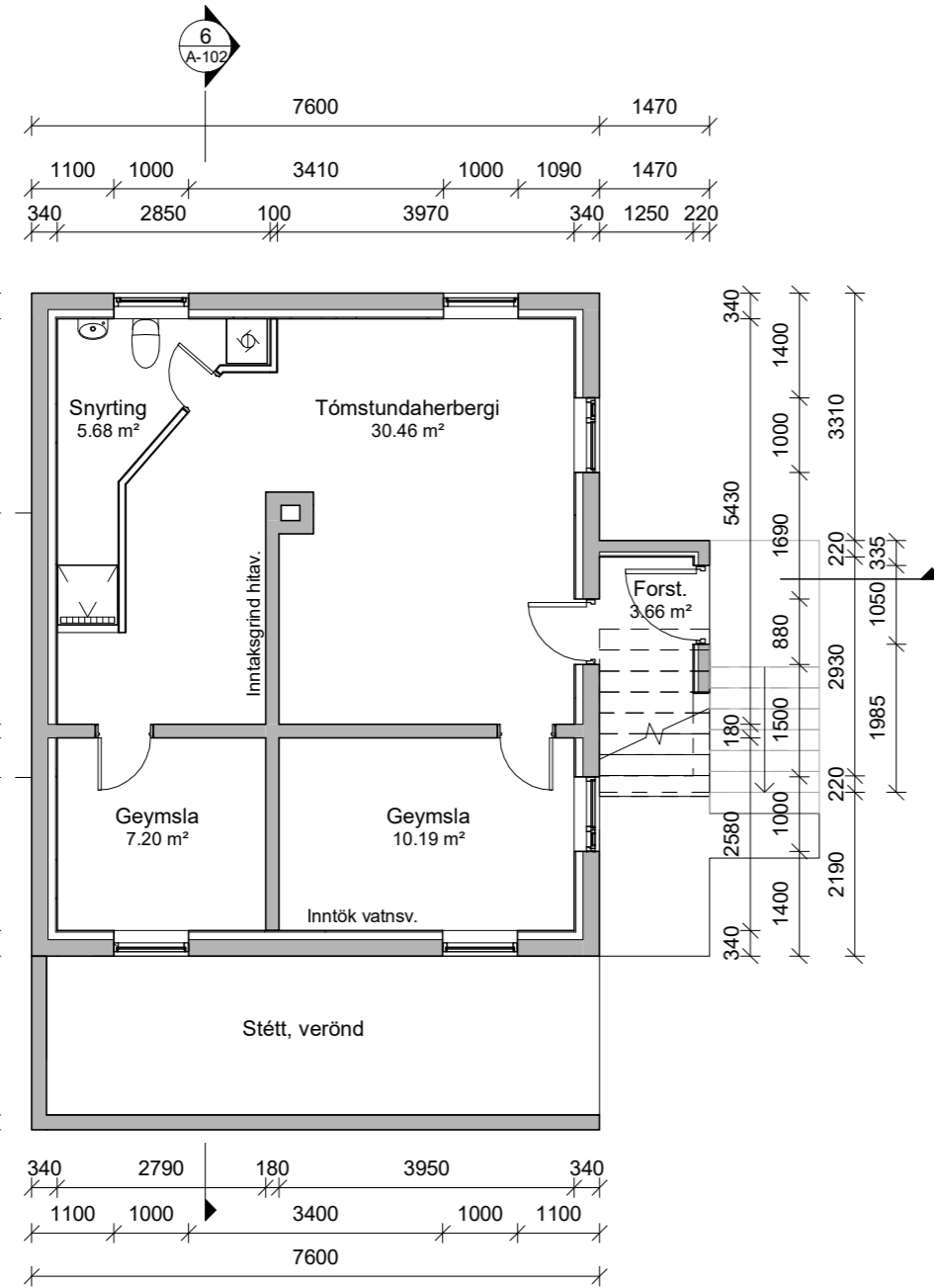
Kambastígur 2
Húseigendur



1. hæð - grunnmynd
Mkv. 1 : 100



2. hæð - grunnmynd
Mkv. 1 : 100



0. Kjallari - grunnmynd
Mkv. 1 : 100

Greinargerð.

Um fasteign :

Kambastigur 2. Sauðárkróki, Svf. Skagafjörður
Matshluti: 01 í Fasteignaskrá. Landeignanúmer: L143542
Íbúð 01-0101, Fasteignanúmer : F2131917 Staðfang : Kambastigur 2A
Íbúð 01-0201, Fasteignanúmer : F2131918 Staðfang : Kambastigur 2B

Kambastigur 2. er fjöleignarhús, skráð Mhl. 01 í fasteignaskrá. Húsið er á þremur hæðum. Neðsta hæðin er kjallari, alveg niður grafinn á einni hlið og að hluta á þrjá vegu. Á 1. hæð er íbúð sem hefur inngang um úttíróppur að austan og stigahús fyrir íbúð á 2. hæð hefur inngang að vestan. Á 2. hæð er íbúð. Upphitað þakrími tilheyrir íbúð á 2. hæð. Húsið er steinsteyp með járnklæddu valmaþaki. Milligólf eru úr timbri. Byggingarár er skráð 1927. Birt flatarmál matshlutans er 224,2m² og brúttó rúmmál 717,6m³. Ein íbúð í séreign er á 1. hæð og í kjallara, merkt 0101 og ein íbúð í séreign á 2. hæð, merkt 0201. Sérstæður aðalinnangangur er að hvorri íbúðareign.

Húsið stendur innan verndarsvæðis í byggð á Sauðárkróki. Í húsakönnun 2018 er húsið metið með miðlungs eða lágt varðveislugildi. Þar er bent að gluggum hafi verið breytt, svalir á suðurhlíð fjarlægðar og stigahús byggt við vestur hlið. Upphaflega hafði húsið almennt krosspósta í gluggum annarrar hæðar en sexróðu glugga á fyrstu hæð. Í dag eru gluggar 1. Hæðar með einum lóðréttum pósti en gluggar 2. hæðar hafa þverpóst ofarlega og lóðréttan póst þar fyrir ofan.

Byggingarlýsing, útlitsbreyting :

- Endurnýja á glugga íbúðar á annarri hæð í húsinu, ásamt því að breyta útliti þeirra lítillega. Breytingin felst í því að taka út lóðréttan pósta í efri hluta gluggana og stækka opnanleg fög þannig að þau nái alveg þvert yfir í efri hlutanum. Hæð á fögum verður eftir sem áður um 350mm.

Upphitun:

Húsið er tengt hitaveitu og upphitun er með vatnsöfnakerfi.

Loftræsing:

Loftræsing óbreytt, um opnanleg fög.

Brunavarnir:

Brunavarnir í núverandi húsi taka mið af eldri reglugerð og kröfum. Ekki eru gerða breytingar á brunavörnum eða flóttaleiðum að öðru leiti en því að björgunarop verður sett í glugga herbergis á annri hæð að sunnan, fyrir miðju húsi. Opnanlegt fag sem er björgunarop skal þannig útbúið að það geti staðið opið við flóttu. Flóttaleið frá björgunaropinum verður tryggð með fellistiga utan á húsi eða þar til gerðum keðustiga í kassa innan við gluggan.

Stærðir:

Birt stærð núverandi húss er 224,2m² og breytist ekki.

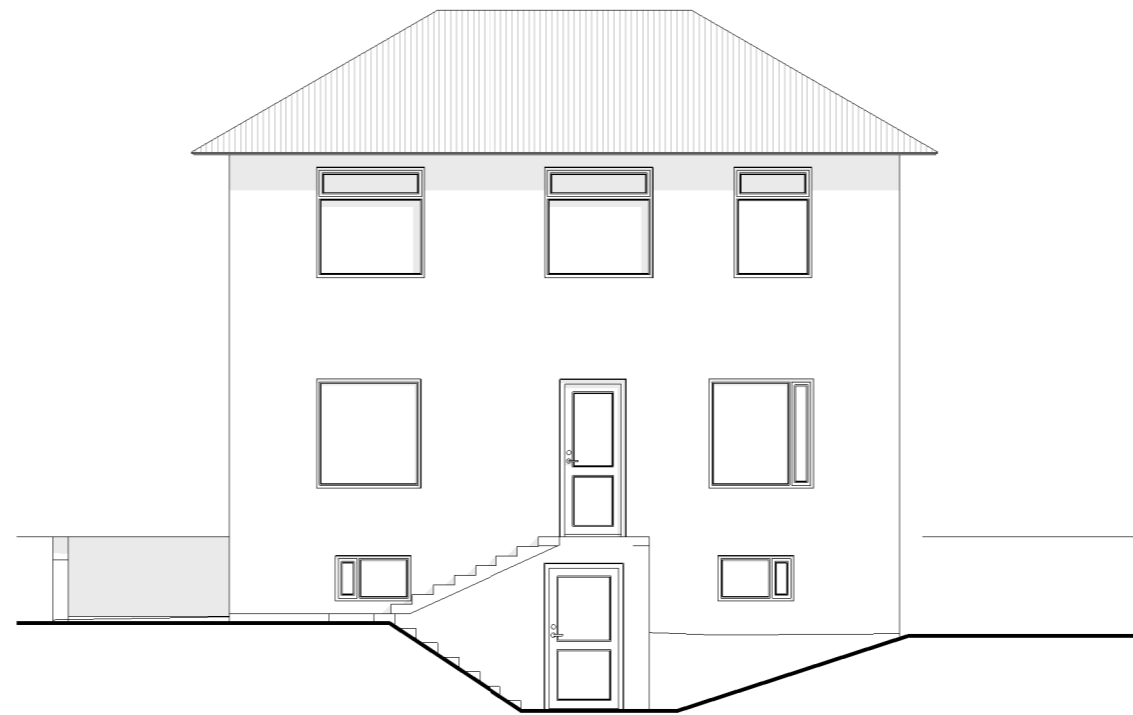
Tilurð uppdráttar:

Uppdráttur þessi byggir á raunuppdrætti sem gerður var í tengslum við eignaskiptayfirlýsingu árið 2022. Gera má ráð fyrir að nákvæmni uppdráttarinnar sé heilt fyrir 25mm+/- Ekki er tekið tillit til hugsanlegrar hornskekkju í núverandi húsi. Öll mál sem eru mikilvæg vegna hönnunar, smíði eða efniskaupa er rétt að endurskoða á staðnum.

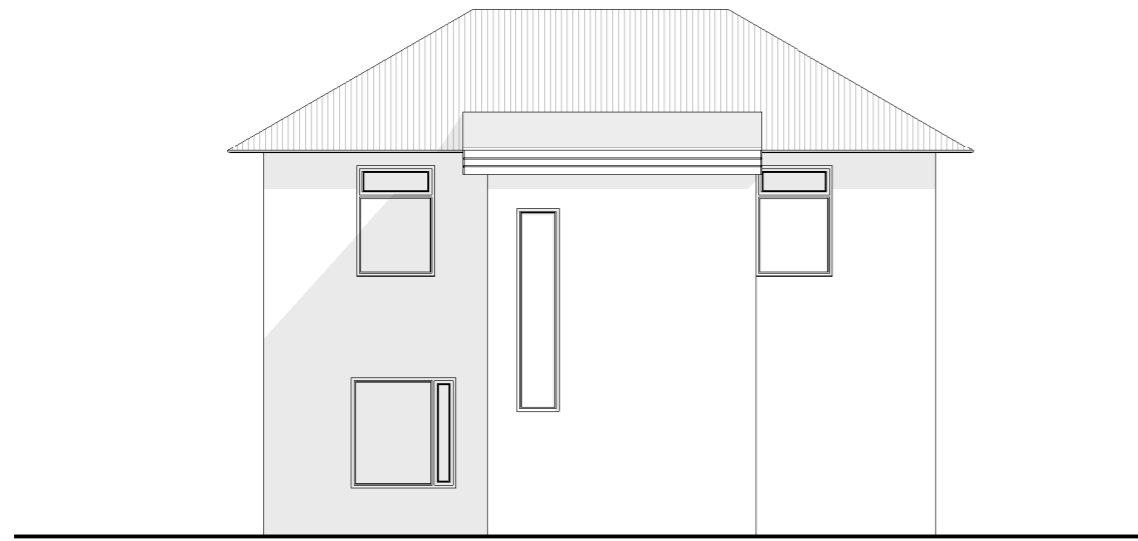
ÁRÆÐNI EHF. Kt. 420807-0150 KLEIFATÚN 4 550 SAUÐÁRKRÓKUR NETFANG: IG8B4@SIMNET.IS SÍMI 868-5052			
Teiknað:	Áritun hönnuðar / Hönnunarstjóra:		
Þorvaldur E Þorvaldsson			
Unnið fyrir:	Ingvar Gýgjar Sigurðars Kt. 020884-3639		
Húseigendur			
Verkheiti:			
Kambastigur 2, Suðárkróki			
Verkbátur:	Aðaluppdráttur, grunnmynd		Verknúmer:
			3339
Mælikvarði:	Blaðstærð:	Teikningarnúmer:	
1:100	A2	A-101	
Útgáfudagur:	Útgáfa númer:	Frumgerð / breyting:	
22. sept. 2024	1. Útgáfa	frumgerð	
Teikniskrá:	Kambastigur 2.rvt		Prentdagur:
			22. sept. 2024



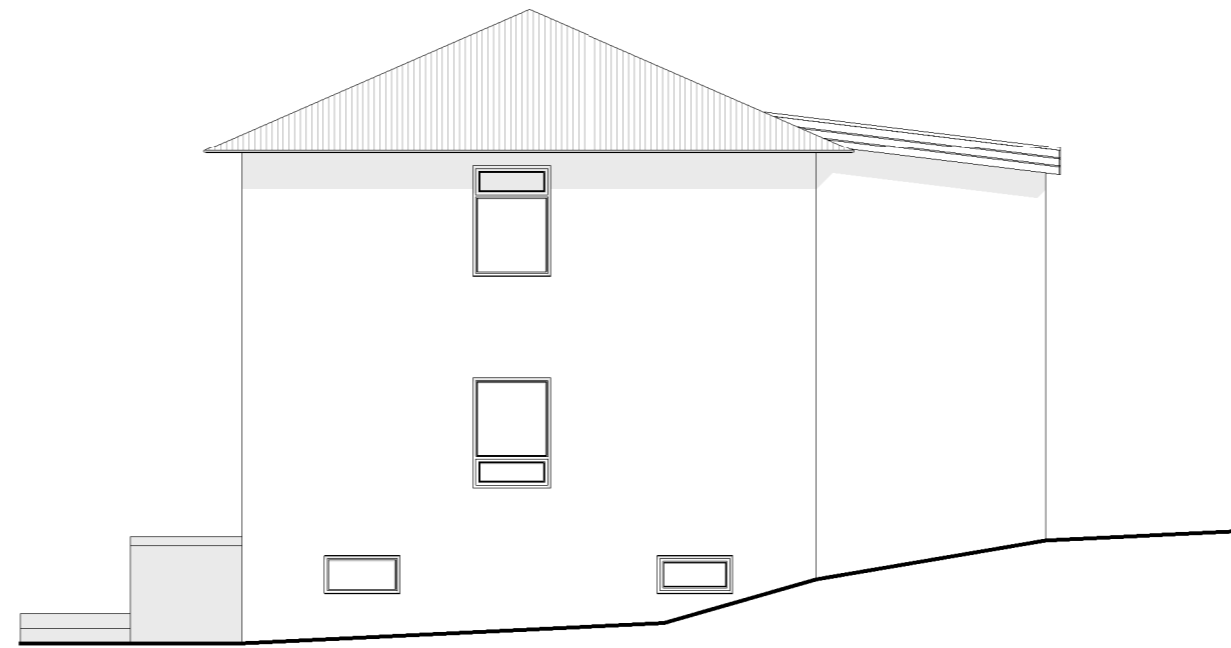
1 Suður
Mkv. 1 : 100



2 Austur
Mkv. 1 : 100



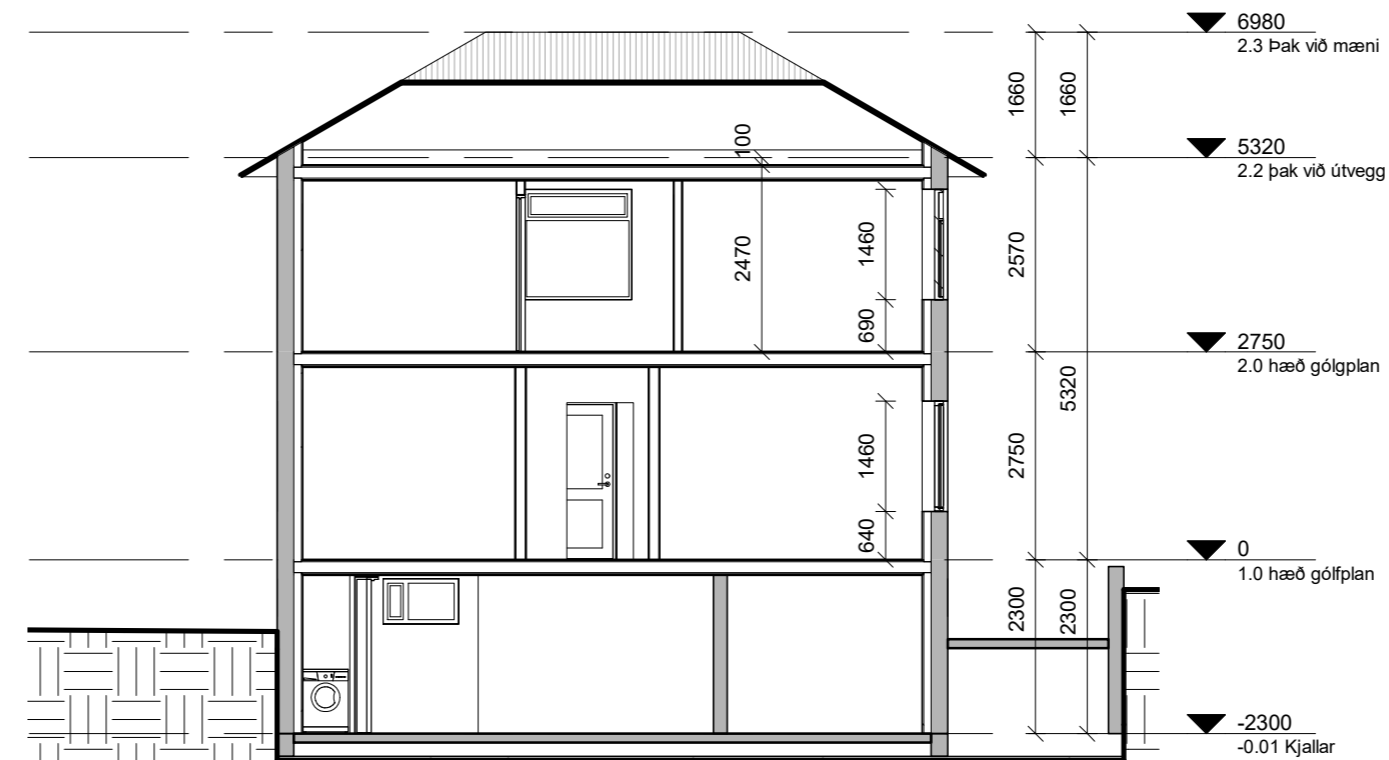
3 Vestur
Mkv. 1 : 100



4 Norður
Mkv. 1 : 100

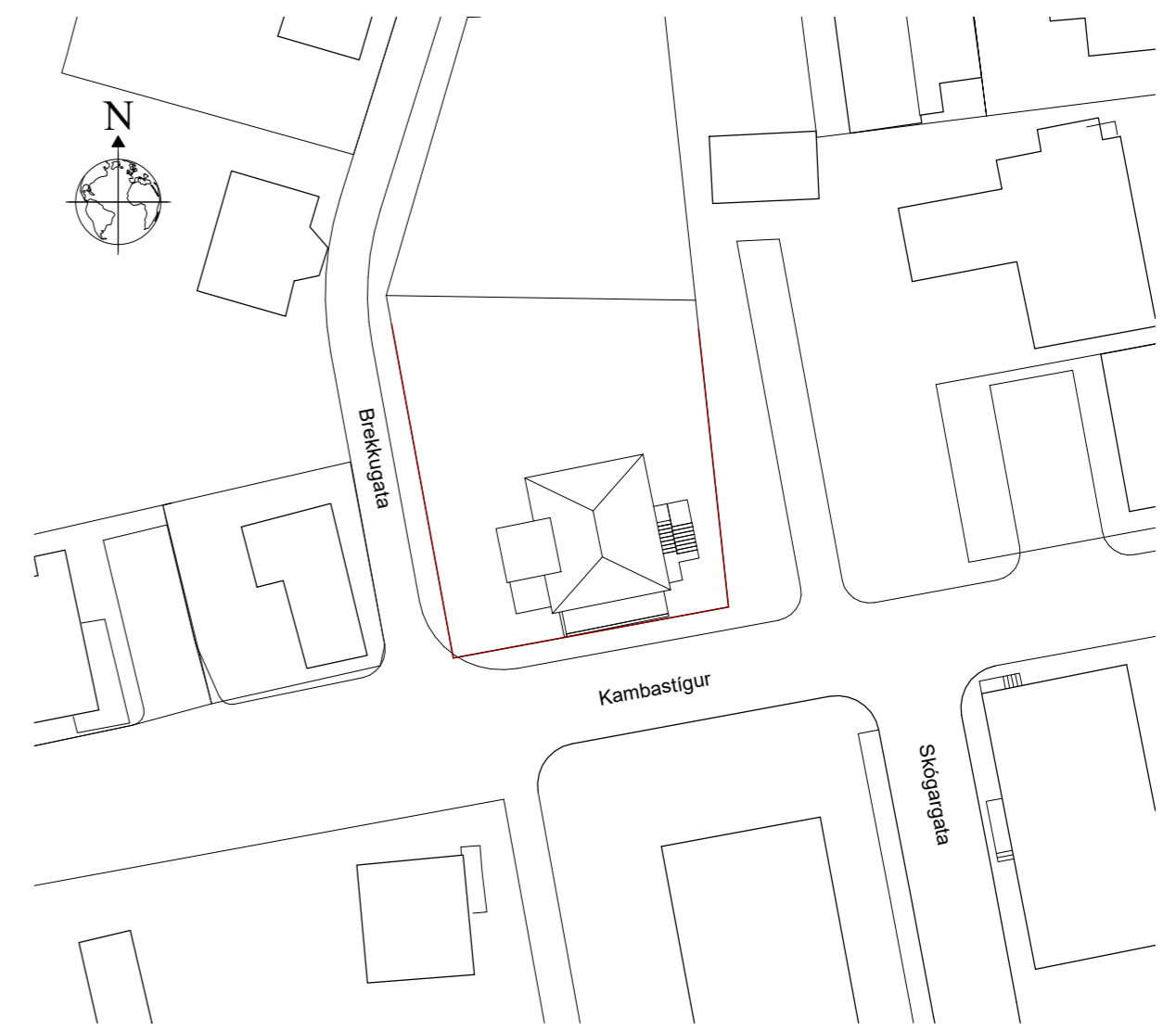
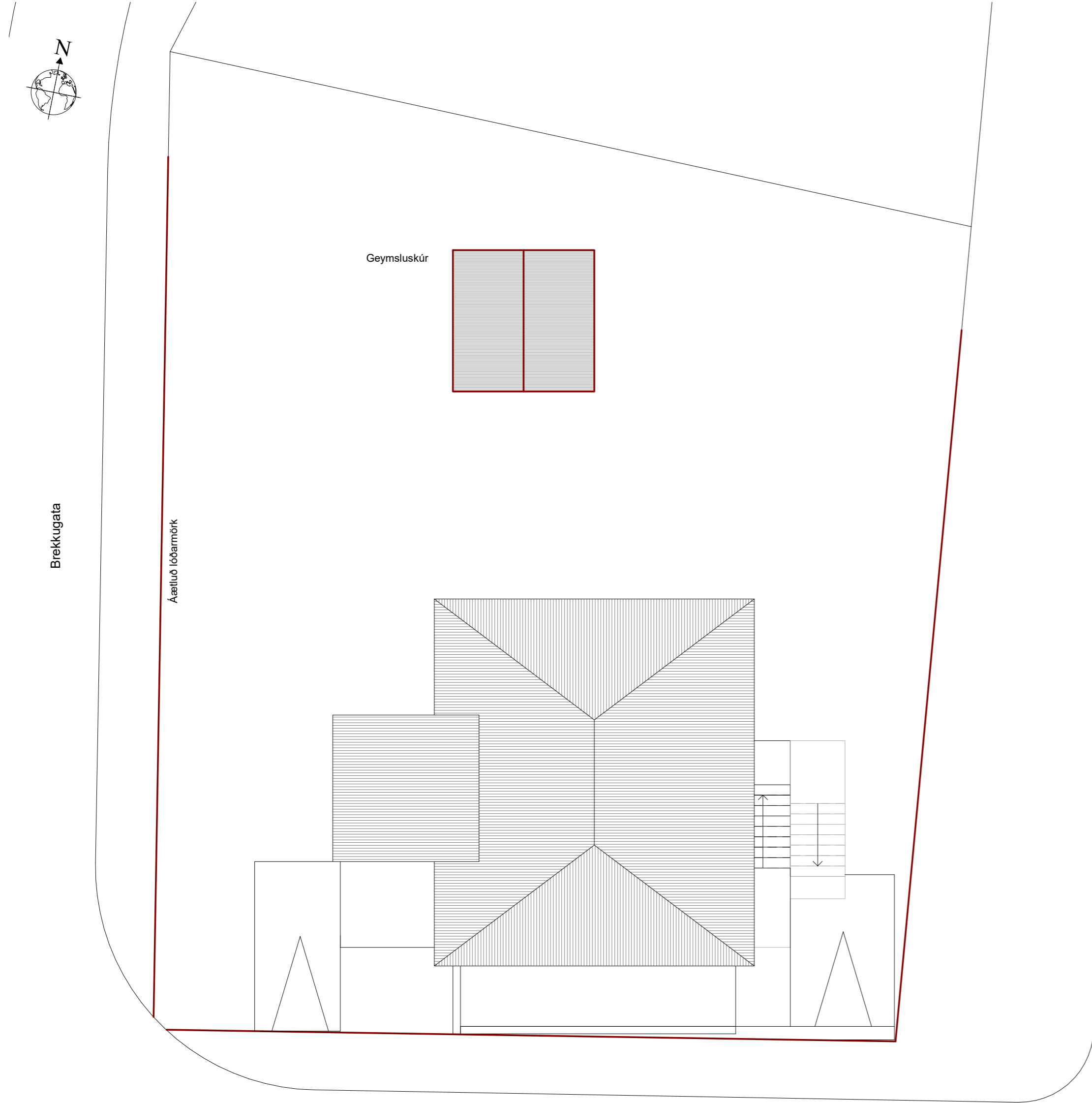


5 Snið A
Mkv. 1 : 100



6 Snið B
Mkv. 1 : 100

<p>ÁRÆÐNI EHF. Kt. 420807-0150 KLEIFATÚN 4 550 SAUÐÁRKRÓKUR NETFANG: IG8B4@SIMNET.IS SÍMI 868-5052</p>			
Teiknað:	Áritun hönnuðar / Hönnunarstjóra:		
Porvaldur E Porvaldsson			
Unnið fyrir:	Ingvar Gýgjar Sigurðars Kt. 020884-3639		
Húseigendur			
Verkheiti:			
Kambastígur 2, Suðárkróki			
Verkbáttur:	Verknúmer:		
Aðaluppdráttur, útlit	3339		
Mælikvarði:	Blaðstærð:	Teikningarnúmer:	
1: 100	A2	A-102	
Útgáfudagur:	Útgáfa númer:	Frumgerð / breyting:	
22. sept. 2024	1. Útgáfa	frumgerð	
Teikniskrá:	Prentdagur:		
Kambastígur 2.rvt	22. sept. 2024		



1 Afstöðumynd
Mkv. 1 : 500

2 Lóð, áætluð lóðarmörk
Mkv. 1 : 100

ATH.
Lóðar- og afstöðuyndir sýna áætluð lóðarmörk, samkvæmt kortagrunni svf. Skagafjarðar og mæliblaði 41,5 frá 1969. Í þessum gögnum virðist lóðin sýnd stærri en lóðarleigusamningur segir til um, eða 502m² í stað 434m² í lóðarleigusamningi.

ÁRÆÐNI EHF. Kt. 420807-0150 KLEIFATÚN 4 550 SAUÐÁRKRÓKUR NETFANG: IG584@SIMNET.IS SÍMI 868-5052			
Teiknað:	Áritun hönnuðar / Hönnunarstjóra:		
Þorvaldur E Þorvaldsson			
Unnið fyrir:	Húseigendur		
	Ingvar Gýgjar Sigurðars Kt. 020884-3639		
Verkheiti:			
Kambastigur 2, Suðárkróki			
Verkbátur:	Aðaluppdráttur, lóð og afstöðumynd		Verknúmer:
			3339
Mælikvarði:	1: 100, 1: 500	Blaðstærð:	A2
Útgáfudagur:	22. sept. 2024	Útgáfa númer:	1. Útgáfa
		Frumgerð / breyting:	frumgerð
Teikniskrá:	Kambastigur 2.rvt		Prentdagur:
			22. sept. 2024